
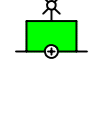






Referencias:


-  Boya Roja Luminosa
-  Boya Verde Luminosa
-  Isobata de 8,73 m
-  Línea de costa aprox.

Notas:

- 1) Sistema de Proyección: Gauss Krüger - Faja 5
Sistema de Referencia: WGS-84
Marco de Referencia: POSGAR-94
- 2) Profundidades en metros reducidas al plano horizontal que pasa por el cero local.
- 3) Plano elaborado por el Consultor a partir de datos de relevamiento obtenidos con los medios de Hidrovía S.A.
- 4) Eje canal en vigencia desde fecha 24-05-2011
- 5) Mareógrafos utilizados: V.CONSTITUCION/ROSARIO

Consultores

Deloitte & Co.
Estudio Gradowczyk y Asociados S.A.T.
HYDROCEANO CONSULTORES S.A.
SEVERGNINI, ROBIOLA, GRINBERG & LARRECHEA



RUTA TRONCAL SANTA FE - OCEANO

RIO PARANA INFERIOR

PASO PARAGUAYO - PARAGUAYITO (P 381.300 a P 392.935)

RELEVAMIENTO DE CONTROL - 12 de Julio de 2011

BATIMETRIA DE CONTROL - de P 387.0 a P 388.0

Escala: 1:5.000	Fecha: 13-07-11	Procesado: 12-07-11	Plano: PGY-154-02 Pl.Gral.: 4096-L.02/04
-----------------	-----------------	---------------------	---