
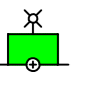



PLANO RELEVAMIENTO CONTROL DE OBRA  
NO APTO PARA NAVEGACION  
(WGS-84 / POSGAR-94)

Referencias:

-  Boya Roja Luminosa
-  Boya Verde Luminosa
-  Boya Roja-Verde-Roja Luminosa
- Isobata de 9,59 m
- Línea de costa aprox.

Notas:

- 1) Sistema de Proyección: Gauss Krüger - Faja 5  
Sistema de Referencia: WGS-84  
Marco de Referencia: POSGAR-94
- 2) Profundidades en metros reducidas al plano horizontal que pasa por el cero local.
- 3) Plano elaborado por el Consultor a partir de datos de relevamiento obtenidos con los medios de Hidrovía S.A.
- 4) Eje canal en vigencia desde fecha 26-06-2009
- 5) Mareógrafos utilizados: SAN PEDRO/RAMALLO

Consultores

Deloitte & Co.  
Estudio Gradowczyk y Asociados S.A.T.  
HYDROCEANO CONSULTORES S.A.  
SEVERGNINI, ROBIOLA, GRINBERG & LARRECHEA



RUTA TRONCAL SANTA FE - OCEANO

**RIO PARANA INFERIOR**  
PASO ABAJO LOS RATONES (P 286.400 a P 290.200)

RELEVAMIENTO TRIMESTRAL - 30 de Septiembre de 2010

BATIMETRIA DE CONTROL - de P 286.4 a P 290.2

Escala: 1:5.000

Fecha: 04-10-10

Procesado: 04-10-10

Plano: ARA-112-01  
Pl.Gral: 3848-L.01/01