




- Referencias:
-  Boya Roja Luminosa
 -  Boya Verde Luminosa
 - Isobata de 9,23 m
 - Linea de costa Aprox.

- Notas:
- 1) Sistema de Proyeccion: Gauss Krüger - Faja 5
Sistema de Referencia: WGS-84
Marco de Referencia: POSGAR-94
 - 2) Profundidades en metros reducidas al plano horizontal que pasa por el cero local.
 - 3) Plano elaborado por el Consultor a partir de datos de relevamiento obtenidos con los medios de Hidrovia S.A.
 - 4) Eje canal en vigencia desde fecha 23-12-2008
 - 5) Mareógrafos utilizados: RAMALLO / SAN NICOLAS

Consultores

Deloitte & Co.
 Estudio Gradowczyk y Asociados S.A.T.
 HYDROCEANO CONSULTORES S.A.
 SEVERGNINI, ROBIOLA, GRINBERG & LARRECHEA



RUTA TRONCAL SANTA FE - OCEANO
RIO PARANA INFERIOR
PASO TONELERO ISLA NUEVA (P 330.000 a P 342.314)
RELEVAMIENTO TRIMESTRAL COSTA A COSTA- 9 de Marzo de 2010
BATIMETRIA DE CONTROL - de P 337.8 a P 342.314

Escala: 1:5.000	Fecha: 10-03-10	Procesado: 10-03-10	Plano: TIN-135-01 PI.Gral.: 3613-L.01/03
-----------------	-----------------	---------------------	---