







Referencias:

-  Boya Verde Luminosa
-  Boya Negra Roja Negra Luminosa
-  - Isobata de 5,61 m
-  - Línea de costa aprox.

Notas:

- 1) Sistema de Proyeccion: Gauss Krüger - Faja 5
Sistema de Referencia: WGS-84
Marco de Referencia: POSGAR-94
- 2) Profundidades en metros reducidas al plano horizontal que pasa por el cero local.
- 3) Plano elaborado por el Consultor a partir de datos de relevamiento obtenidos con los medios de Hidrovía S.A.
- 4) Eje canal en vigencia desde fecha 04-10-2005
- 5) Mareógrafos utilizados: DIAMANTE/PARANA

Consultores

Deloitte & Co.
Estudio Gradowczyk y Asociados S.A.T.
HYDROCEANO CONSULTORES S. Deloitte & Co.
SEVERGNINI, ROBIOLA, GRINBERG & LARRECHEA



RUTA TRONCAL SANTA FE - OCEANO

RIO PARANA MEDIO
ENTREPASO PARACAO - ANIMAS (P 567.408 a P 569.387)

RELEVAMIENTO TRIMESTRAL - 20 de Abril de 2011
BATIMETRIA DE CONTROL - de P 567.408 a P 569.387

Escala: 1:5.000

Fecha: 25-04-11

Procesado: 25-04-11

Plano: PCO/ANM-020-01
Pl.Gral.: 4010-L.01/01