
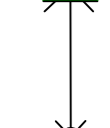




PLANO RELEVAMIENTO CONTROL DE OBRA  
**NO APTO PARA NAVEGACION**  
 (WGS-84 / POSGAR-94)

Referencias:

-  Boya Roja Luminosa
-  Baliza Verde Luminosa
-  - Isobata de 9,57 m
-  - Línea de costa aprox.

Notas:

- 1) Sistema de Proyeccion: Gauss Krüger - Faja 5  
 Sistema de Referencia: WGS-84  
 Marco de Referencia: POSGAR-94
- 2) Profundidades en metros reducidas al plano horizontal que pasa por el cero local.
- 3) Plano elaborado por el Consultor a partir de datos de relevamiento obtenidos con los medios de Hidrovia S.A.
- 4) Eje canal en vigencia desde fecha 26-06-2009
- 5) Mareógrafos utilizados: SAN PEDRO/RAMALLO

Consultores

Deloitte & Co.  
 Estudio Gradowczyk y Asociados S.A.T.  
 HYDROCEANO CONSULTORES S.A.  
 SEVERGNINI, ROBIOLA, GRINBERG & LARRECHEA



<b>RUTA TRONCAL SANTA FE - OCEANO</b>			
<b>RIO PARANA INFERIOR</b>			
ENTREPASO ABAJO LOS RATONES / LOS RATONES (P 290.200 a P 292.647)			
RELEVAMIENTO TRIMESTRAL - 9 y 10 de 12 de 2009			
BATIMETRIA DE CONTROL - de P 290.2 a P 292.647			
Escala: 1:5.000	Fecha: 11-12-09	Procesado: 11-12-09	Plano: ARA/LRT-012-01 Pl.Gral.: 3524-L.01/01