
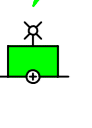





PLANO RELEVAMIENTO CONTROL DE OBRA
NO APTO PARA NAVEGACION
(WGS-84 / POSGAR-94)

Referencias:

-  Boya Roja Luminosa
-  Boya Verde Luminosa
-  Boya Roja-Verde-Roja Luminosa
-  - Isobata de 9,59 m
-  - Línea de costa aprox.

Notas:

- 1) Sistema de Proyección: Gauss Krüger - Faja 5
Sistema de Referencia: WGS-84
Marco de Referencia: POSGAR-94
- 2) Profundidades en metros reducidas al plano horizontal que pasa por el cero local.
- 3) Plano elaborado por el Consultor a partir de datos de relevamiento obtenidos con los medios de Hidrovía S.A.
- 4) Eje canal en vigencia desde fecha 26-06-2009
- 5) Mareógrafos utilizados: SAN PEDRO/RAMALLO

Consultores

Deloitte & Co.
Estudio Gradowczyk y Asociados S.A.T.
HYDROCEANO CONSULTORES S.A.
SEVERGNINI, ROBIOLA, GRINBERG & LARRECHEA



RUTA TRONCAL SANTA FE - OCEANO			
RIO PARANA INFERIOR			
PASO ABAJO LOS RATONES (P 286.400 a P 290.200)			
RELEVAMIENTO TRIMESTRAL Y CONTROL - 10 de Diciembre de 2009			
BATIMETRIA DE CONTROL - de P 286.4 a P 290.2			
Escala: 1:5.000	Fecha: 11-12-09	Procesado: 11-12-09	Plano: ARA-105-01 Pl.Gral: 3523-L.01/01