
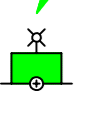



PLANO RELEVAMIENTO CONTROL DE OBRA
NO APTO PARA NAVEGACION
(WGS-84 / POSGAR-94)

Referencias:

-  Boya Roja Luminosa
-  Boya Verde Luminosa
-  Boya Roja-Verde-Roja Luminosa
- Isobata de 9,59 m
- Línea de costa aprox.

Notas:

- 1) Sistema de Proyección: Gauss Krüger - Faja 5
- 2) Sistema de Referencia: WGS-84
- 3) Marco de Referencia: POSGAR-94
- 4) Profundidades en metros reducidas al plano horizontal que pasa por el cero local.
- 5) Plano elaborado por el Consultor a partir de datos de relevamiento obtenidos con los medios de Hidrovía S.A.
- 6) Eje canal en vigencia desde fecha 26-06-2009
- 7) Mareógrafos utilizados: SAN PEDRO/RAMALLO

Consultores

Deloitte & Co.
Estudio Gradowczyk y Asociados S.A.T.
HYDROCEANO CONSULTORES S.A.
SEVERGNINI, ROBIOLA, GRINBERG & LARRECHEA



RUTA TRONCAL SANTA FE - OCEANO			
RIO PARANA INFERIOR			
PASO ABAJO LOS RATONES (P 286.400 a P 290.200)			
RELEVAMIENTO TRIMESTRAL COSTA A COSTA - 28 de Marzo de 2011			
BATIMETRIA DE CONTROL - de P 286.4 a P 290.2			
Escala: 1:5.000	Fecha: 29-03-11	Procesado: 29-03-11	Plano: ARA-117-01 Pl.Gral: 3996-L.01/01