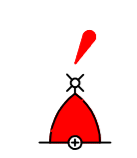
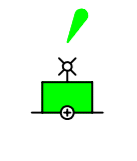




PLANO RELEVAMIENTO CONTROL DE OBRA  
NO APTO PARA NAVEGACION  
(WGS-84 / POSGAR-94)

Isla Del Tragadero

Referencias:

-  Boya Roja Luminosa
-  Boya Verde Luminosa
-  - Isobata de 5,62 m
-  - Linea de costa aprox.

Notas:

- 1) Sistema de Proyeccion: Gauss Krüger - Faja 5  
Sistema de Referencia: WGS-84  
Marco de Referencia: POSGAR-94
- 2) Profundidades en metros reducidas al plano horizontal que pasa por el cero local.
- 3) Plano elaborado por el Consultor a partir de datos de relevamiento obtenidos con los medios de Hidrovia S.A.
- 4) Eje canal en vigencia desde fecha 04-10-2005
- 5) Mareógrafos utilizados: DIAMANTE/PARANA

Consultores

Deloitte & Co.  
Estudio Gradowczyk y Asociados S.A.T.  
HYDROCEANO CONSULTORES S.A.  
SEVERGNINI, ROBIOLA, GRINBERG & LARRECHEA



RUTA TRONCAL SANTA FE - OCEANO

**RIO PARANA MEDIO**  
**PASO ANIMAS (P 571.200 a P 573.600)**

RELEVAMIENTO DE CONTROL - 13 de Septiembre de 2011  
BATIMETRIA DE CONTROL - de P 571.9 a P 573.3

Escala: 1:5.000

Fecha: 14-09-11

Procesado: 14-09-11

Plano: ANM-146-01  
Pl.Gral.: 4148-L.01/01