
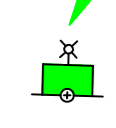






Referencias:

-  Boya Roja Luminosa
-  Boya Verde Luminosa
-  - Isobata de 8,63 m
-  - Línea de costa aprox.

Notas:

- 1) Sistema de Proyeccion: Gauss Krüger - Faja 5
Sistema de Referencia: WGS-84
Marco de Referencia: POSGAR-94
- 2) Profundidades en metros reducidas al plano horizontal que pasa por el cero local.
- 3) Plano elaborado por el Consultor a partir de datos de relevamiento obtenidos con los medios de Hidrovia S.A.
- 4) Eje canal en vigencia desde fecha 04-10-2005
- 5) Mareógrafos utilizados: V.CONSTITUCION/ROSARIO

Consultores

Deloitte & Co.
Estudio Gradowczyk y Asociados S.A.T.
HYDROCEANO CONSULTORES S.A.
SEVERGNINI, ROBIOLA, GRINBERG & LARRECHEA



RUTA TRONCAL SANTA FE - OCEANO

RIO PARANA INFERIOR

PASO ABAJO ALVEAR (P 398.800 a P 401.022)

RELEVAMIENTO DE CONTROL - 01 de Julio de 2011

BATIMETRIA DE CONTROL - de P 399.5 a P 400.5

Escala: 1:5.000

Fecha: 02-08-11

Procesado: 02-08-11

Plano: AAL-093-01
Pl.Gral.: 4114-L.01/01