
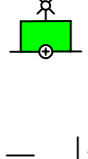





- Referencias:
-  Boya Roja Luminosa
 -  Boya Verde Luminosa
 -  - Isobata de 5,45 m
 -  - Línea de costa aprox.

- Notas:
- 1) Sistema de Proyección: Gauss Krüger - Faja 5
Sistema de Referencia: WGS-84
Marco de Referencia: POSGAR-94
 - 2) Profundidades en metros reducidas al plano horizontal que pasa por el cero local.
 - 3) Plano elaborado por el Consultor a partir de datos de relevamiento obtenidos con los medios de Hidrovia S.A.
 - 4) Eje canal en vigencia desde fecha 02-02-2009
 - 5) Mareógrafos utilizados: DIAMANTE/SAN MARTIN

Consultores

Deloitte & Co.
Estudio Gradowczyk y Asociados S.A.T.
HYDROCEANO CONSULTORES S.A.
SEVERGNINI ROBIOLA, GRINBERG & LARRECHEA



RUTA TRONCAL SANTA FE - OCEANO

RIO PARANA MEDIO

ENTREPASO ABAJO CORRENTOSO / PARANACITO (P 475.165 a P 489.400)

RELEVAMIENTO TRIMESTRAL - 15 y 16 de Julio de 2009

BATIMETRIA DE CONTROL - de P 478.4 a P 482.2

Escala: 1:5.000	Fecha: 17-07-09	Procesado: 17-07-09	Plano: ACT/PCT-016-03 Pl.Gral.: 3368-L.03/04
-----------------	-----------------	---------------------	---