




Referencias:

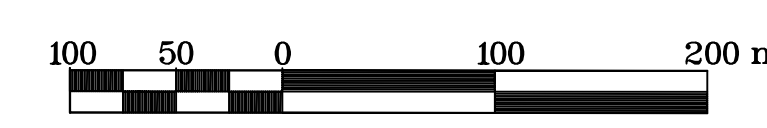
	Boya Roja Luminosa
	Isobata de 9,47 m
	Línea de costa aprox.

Notas:

- 1) Sistema de Proyección: Gauss Krüger - Faja 5  
Sistema de Referencia: WGS-84  
Marco de Referencia: POSGAR-94
- 2) Profundidades en metros reducidas al plano horizontal que pasa por el cero local.
- 3) Plano elaborado por el Consultor a partir de datos de relevamiento obtenidos con los medios de Hidrovia S.A.
- 4) Eje canal en vigencia desde fecha 28-06-2011
- 5) Mareógrafos utilizados: SAN PEDRO/RAMALLO

Consultores

Deloitte & Co.  
Estudio Gradowczyk y Asociados S.A.T.  
HYDROCEANO CONSULTORES S.A.  
SEVERGNINI, ROBIOLA, GRINBERG & LARRECHEA



**RUTA TRONCAL SANTA FE - OCEANO**

**RIO PARANA INFERIOR**

ENTREPASO LOS RATONES / ABAJO LAS HERMANAS (P 296.412 a P 314.915)

RELEVAMIENTO TRIMESTRAL - 16 y 19 de Septiembre de 2011

BATIMETRIA DE CONTROL - de P 307.5 a P 311.4

Escala: 1:5.000	Fecha: 20-09-11	Procesado: 20-09-11	Plano: LRT/ALH-039-02 Pl.Gral.: 4160-L.02/05
-----------------	-----------------	---------------------	---

PLANO RELEVAMIENTO CONTROL DE OBRA  
NO APTO PARA NAVEGACIÓN  
(WGS-84 / POSGAR-94)